


Bijlage behorende bij besluit:

cr.nr.8861.1

Den Haag

DSO / BS en W / Geo-informatie
Team Geodata

Schaal: 1: 800



Datum: 29-01-2025

Besluit tot het vaststellen van nummeraanduidingen (huisnummerbesluit)

Ondergetekende,

Gelet op artikel 6 van de Wet basisregistraties adressen en gebouwen (BAG), die op 1 juli 2009 in werking is getreden, waarin gemeenten onder andere wordt opgedragen nummeraanduidingen toe te kennen aan de op het grondgebied van de gemeente gelegen verblijfsobjecten, standplaatsen en ligplaatsen;

Gelet op artikel 108 van de Gemeentewet en artikel 3 van de Verordening naamgeving en nummering (adressen) 2009 van de gemeente 's-Gravenhage;

Gelet op het mandaatbesluit college DSO, DSO/10439654, van burgemeester en wethouders van de gemeente 's-Gravenhage van 20 december 2022 en het ondermandaatbesluit DSO/10662039, van algemeen directeur DSO van 22 december 2023;

besluit:

1. tot het vaststellen van de nummeraanduiding:
 - Torenstraat 1 te 's-Gravenhage
2. met ingang van 29 januari 2025 overeenkomstig de bij dit besluit behorende situatietekening;
3. dat de vastgestelde nummeraanduiding wordt aangebracht overeenkomstig de uitvoeringsvoorschriften ex artikel 7 van de gemeentelijke Verordening naamgeving en nummering (adressen) 2009;
4. dat aan deze beschikking geen andere rechten zijn te ontnemen dan het voeren van de conform de uitvoeringsvoorschriften aan te brengen nummeraanduiding.

Burgemeester en wethouders van de gemeente 's-Gravenhage,

namens dezen:

Teammanager Geodata

dit besluit is digitaal ondertekend

Extra informatie

Dit besluit is genomen op grond van de Wet basisregistraties adressen en gebouwen (raadpleegbaar via <http://wetten.overheid.nl/>) en mede gebaseerd op:

- de Verordening naamgeving en nummering (adressen), deze is raadpleegbaar via www.denhaag.nl;
- de Beleidsregels met betrekking tot nummering met kenmerk RIS 170471;
- de Beleidsregels met betrekking tot naamgeving met kenmerk RIS 170472;

Gemeenten worden opgedragen nummeraanduidingen (huisnummers) toe te kennen aan de op het grondgebied van de gemeente aanwezige verblijfsobjecten, standplaatsen en ligplaatsen.

De BAG is een registratie waarin gemeentelijke basisgegevens over alle gebouwen en adressen in Nederland zijn verzameld. Het Kadaster beheert de Landelijke Voorziening BAG en stelt de gegevens beschikbaar aan overheden, bedrijven, instellingen en burgers.

Dit besluit heeft alleen betrekking op de vaststelling van een nummeraanduiding. Hieraan kunnen verder geen rechten worden ontleend. Het huisnummer maakt 'slechts' het verblijfsobject vindbaar en uniek benoembaar. Dit betekent bijvoorbeeld dat er geen rechten kunnen worden ontleend op grond van de bouw- en bestemmingsplanregelgeving. Mocht zich ter plaatse een overtreding van deze regelgeving voordoen of voorgedaan hebben, dan behoudt de gemeente zich uitdrukkelijk het recht voor om hiertegen handhavend op te treden. Voor afmetingen en uitvoering van de aan te brengen huisnummerbordjes is normblad NEN 1774 van toepassing.

Bezwaarschrift

Bent u het niet eens met het besluit? En bent u belanghebbende? Dan kunt u een bezwaarschrift indienen. Het bezwaarschrift stuurt u uiterlijk binnen zes weken na de bekendmaking van het besluit naar:

Burgemeester en wethouders van 's-Gravenhage
AWB/bezwaar
Postbus 12 600
2500 DJ 's-Gravenhage

In het bezwaarschrift moet het volgende staan:

- naam en adres;
- de datum en handtekening;
- een duidelijke omschrijving van het besluit waartegen u bezwaar maakt (u kunt bijvoorbeeld datum en kenmerk van de brief vermelden of een kopie meesturen);
- de argumenten voor bezwaar.

Dient u namens iemand anders het bezwaar in? Stuur dan een volmacht mee.

Op www.denhaag.nl/bezwaar vindt u meer informatie. Via de site kunt u ook een digitaal bezwaarschrift indienen. Het genomen besluit geldt ook tijdens de bezwaarprocedure. Bij een spoedeisend belang kunt u een verzoek om een voorlopige voorziening indienen bij de rechtbank Den Haag bij de sector bestuursrecht (postbus 20302, 2500 EH 's-Gravenhage). U kunt ook digitaal een voorlopige voorziening vragen bij de genoemde rechtbank via <http://loket.rechtspraak.nl/bestuursrecht>. Voor het aanvragen van een voorlopige voorziening betaalt u griffierechten.



Retouradres Postbus 12655, 2500 DP Den Haag

Datum

29 januari 2025

Onderwerp

Kennisgeving vaststellen huisnummers Torenstraat
1

Ons kenmerk

Cr.nr.8861.1

Contactpersoon

Dienst

Dienst Stedelijke Ontwikkeling

Afdeling

Geo-informatie

Telefoonnummer

06 – 1 2845 29

E-mailadres

bag@denhaag.nl

Aantal bijlagen

2

Beste

Naar aanleiding van uw verzoek om een huisnummer ten behoeve van de Kerktoeren behorende bij de Kerk gesitueerd bij het adres Ronde de Grote Kerk nr. 10, blijkt dat er aan de toren nog geen apart huisnummer is toegekend. Op basis van de op 23 september 2005 verleende bouwvergunning met kenmerk 200404332/4 en constatering ter plaatse door de bevoegd ambtenaar, kunnen wij vaststellen dat er een apart verblijfsobject is ontstaan. Wij hebben hieraan dan ook op 29 januari 2025 met huisnummerbesluit, kenmerk cr.nr.8861.1, een nummeraanduiding toegekend. Een kopie van het besluit en een tekening van de nieuwe situatie hebben wij toegevoegd bij deze brief.

De nieuwe nummerindeling:
(Straatcode 18000) Torenstraat
nr. 1 = overige gebruiksfunctie

Wat zijn de gevolgen?

Wij hebben deze kennisgeving verzonden naar de netbeheerder, het drinkwaterbedrijf, hulpdiensten en PostNL. Wij verzoeken u om een nummeraanduiding aan de gevel te bevestigen. Wij hebben de normbladen NEN 1773 en NEN 1774 bijgevoegd, hierin leest u aan welke richtlijnen een huisnummerbordje moet voldoen.

Vragen?

Wanneer u vragen heeft naar aanleiding van het besluit, dan kunt u op werkdagen tussen 8.00 en 12.00 uur bellen met de BAG telefoon: 06 – 128 245 29. U kunt uw vraag ook per e-mail stellen aan bag@denhaag.nl. Voor overige vragen kunt u terecht bij het centrale telefoonnummer van de Gemeente Den Haag: 14 070.

Met vriendelijke groet,

Teammanager Geodata

NEN 1773
NEDERLANDS NORMALISATIE-INSTITUUT (NEN)

1. PLAATS VAN HUISNUMMERS

1.1 Zichtbaarheid

Huisnummers moeten zo dicht mogelijk bij de toegangen van gebouwen, of anderszins volgens NEN 1773 sectie 1, worden aangebracht op een vanaf de weg zichtbare plaats. In situaties waarbij deze directe zichtbaarheid niet aanwezig of voorhanden is, moet een tweede huisnummer zodanig worden aangebracht, dat dit vanaf de weg zichtbaar is.

Voor afmetingen en uitvoering van huisnummerbordjes is NEN 1774 van toepassing.

1.2 Hoogte

De afstand tussen de onderzijde van het huisnummer en het bij de toegang van het gebouw aansluitende niveau dient niet minder dan 1.75 m en niet meer dan 2.25 m te zijn. Voor aan te brengen verzamel- of verwijsborden (zie 1.3) dient een daarmee overeenkomende plaatsing te worden aangehouden. (zie ook NEN 1771).

1.3 Verzamel- en verwijsborden

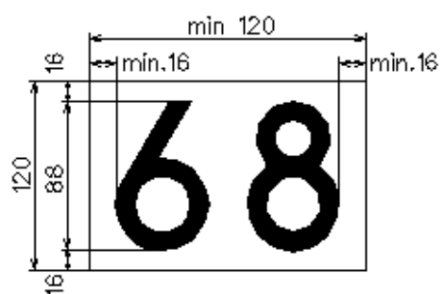
In situaties die op onoverzichtelijke wijze op de weg aansluiten, dienen zich verzamel- en/of verwijsborden te bevinden. De aanduidingen dienen duidelijk zichtbaar te zijn.

Verzamelborden dienen te worden aangebracht nabij een of meer van de volgende plaatsen:

- de (openbare) weg;
- de toegang van een (openbare) bij een gebouw behorende parkeergelegenheid of parkeergarage;
- de toegang van een afzonderlijk voetpad;
- de hoofdtoegang van het gebouw;
- de toegang van een galerij, gang, e.d.;
- een trap of lifthal;
- een lift.

Op "verzamelborden" kan worden volstaan met de vermelding van het laagste en het hoogste nummer bijv.: 2 - 24.

NEN 1774
NEDERLANDS NORMALISATIE-INSTITUUT (NEN)



9. Afmetingen
De breedte van de bordjes is afhankelijk van het aantal cijfers van het huisnummer.

afhankelijk van het aantal

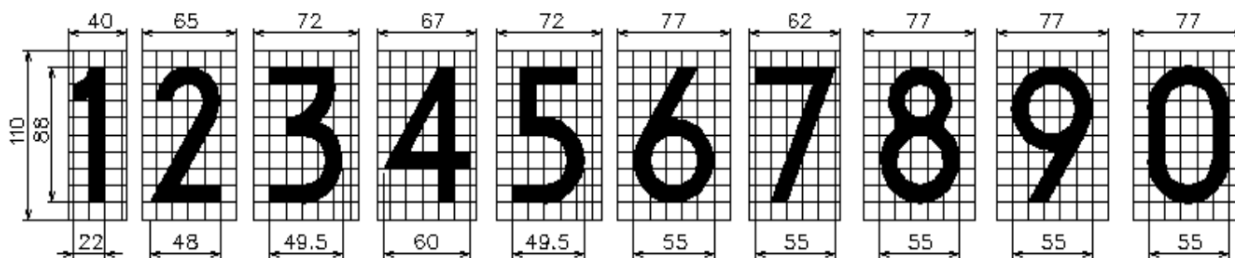
10. Kleuren
Bordje: wit
Cijfers: zwart

11. Uitvoering

- 11.1 De voor de huisnummerbordjes gebruikte materialen moeten duurzaam zijn en bestand zijn tegen weersinvloeden; eisen hieromtrent eventueel tussen besteller en leverancier nader overeen te komen.

- 11.2 Huisnummerbordjes mogen ook zijn uitgevoerd als transparanten die bij nacht zijn verlicht. In dat geval moeten de huisnummers ook duidelijk leesbaar zijn bij dag en ingeval zij niet zijn verlicht.

12. Cijfers
De vierkantjes waarmee de cijfers zijn samengesteld, hebben zijden van 11 mm.



Voor de wijze van nummers en de plaatsing van de huisnummerbordjes zie NEN 1773.